
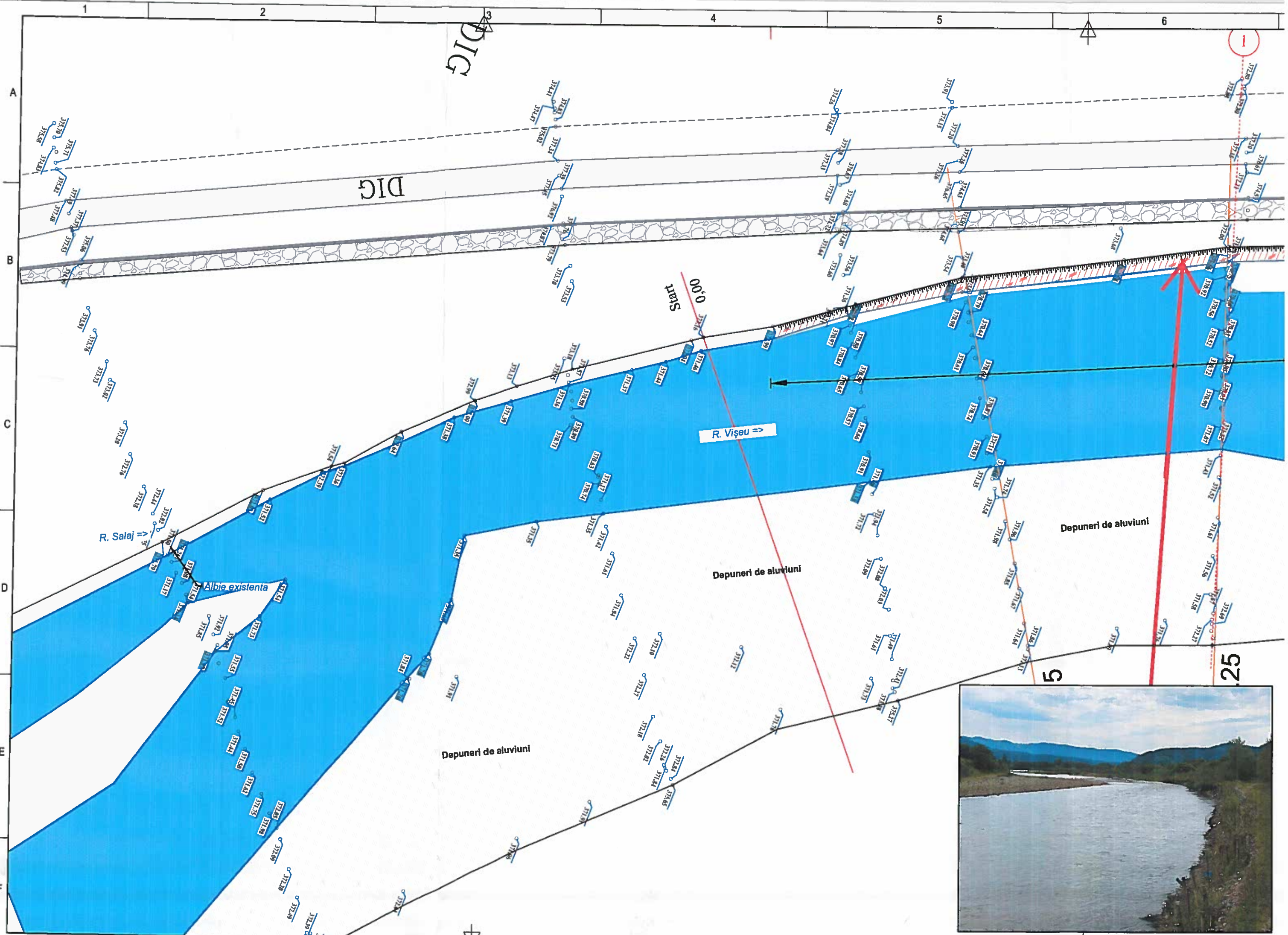
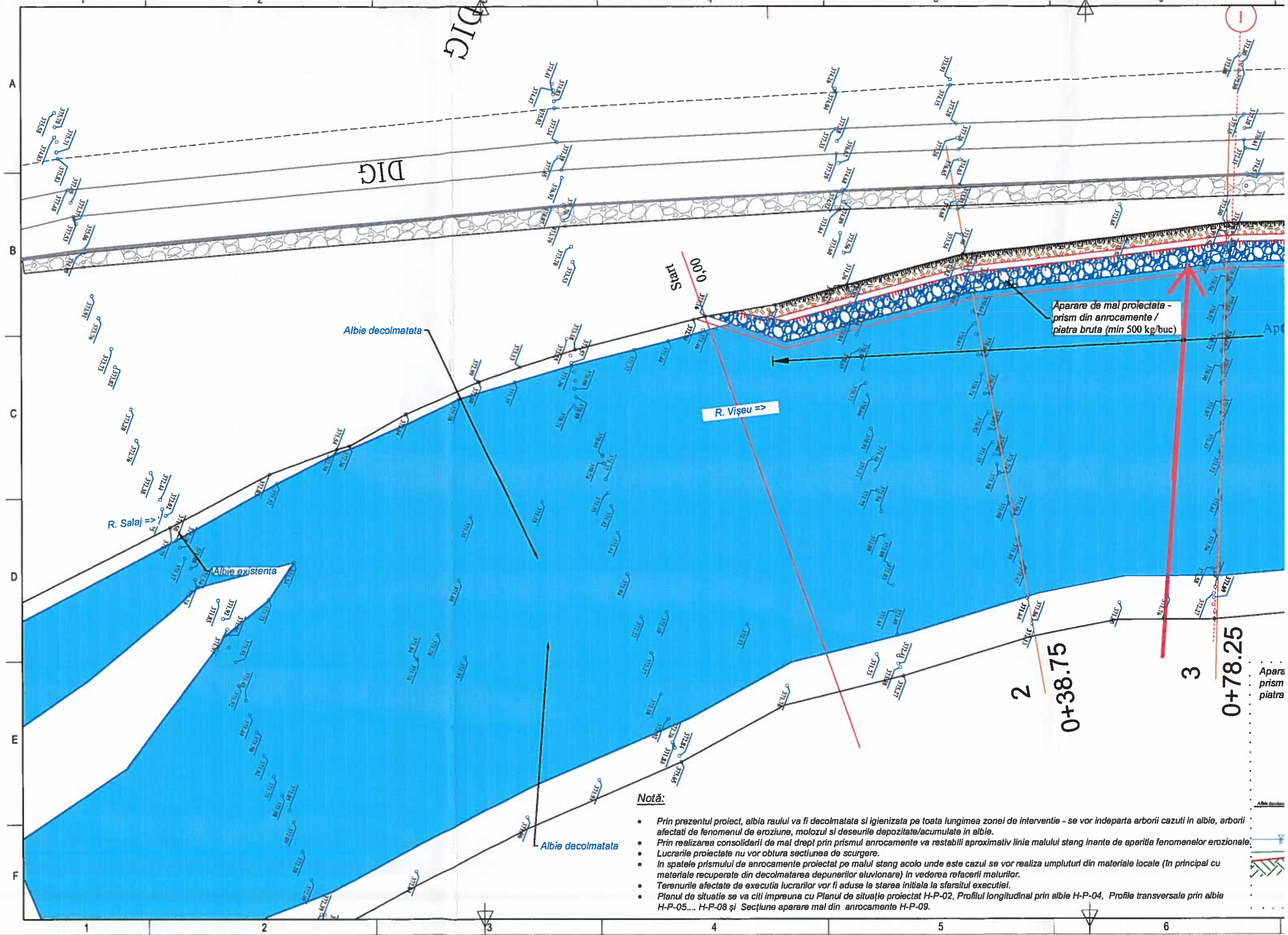




VERIFICATOR / EXPERT	NUME	SEMNAȚURA	CERINȚA	REFERAT / EXPERTIZA NR / DATA	
Proiectant de specialitate: S.C. PREFCON S.R.L str.SOMES nr. 8, TIMISOARA				Beneficiar : Administrația Națională Apele Române, Administrația Bazinală de Apa Someș-Tisa	Pr. nr. 7/2025
Amplasament:				Cursul de apa Vișeu, cod cadastral 1-1.1, pe teritoriul U.A.T. Petrova.	Faza PT
SPECIFICATIE	NUME	SEMNAȚURA	Scara:	Titlu proiect:	
Sef proiect	dr. ing. Lazarica Marinescu	<i>[Signature]</i>	1:5000	"PUNERE IN SIGURANTA DIG RAU VISEU IN ZONA LOCALITATII PETROVA, JUD. MARAMUREȘ"	
Proiectat	dr. ing. Ioana Popescu	<i>[Signature]</i>	Data:	Titlu plansa:	Pl.nr. H-P-01
Desenat	dr. ing. Lazarica Marinescu	<i>[Signature]</i>	2025	PLAN DE INCADRARE IN ZONA	


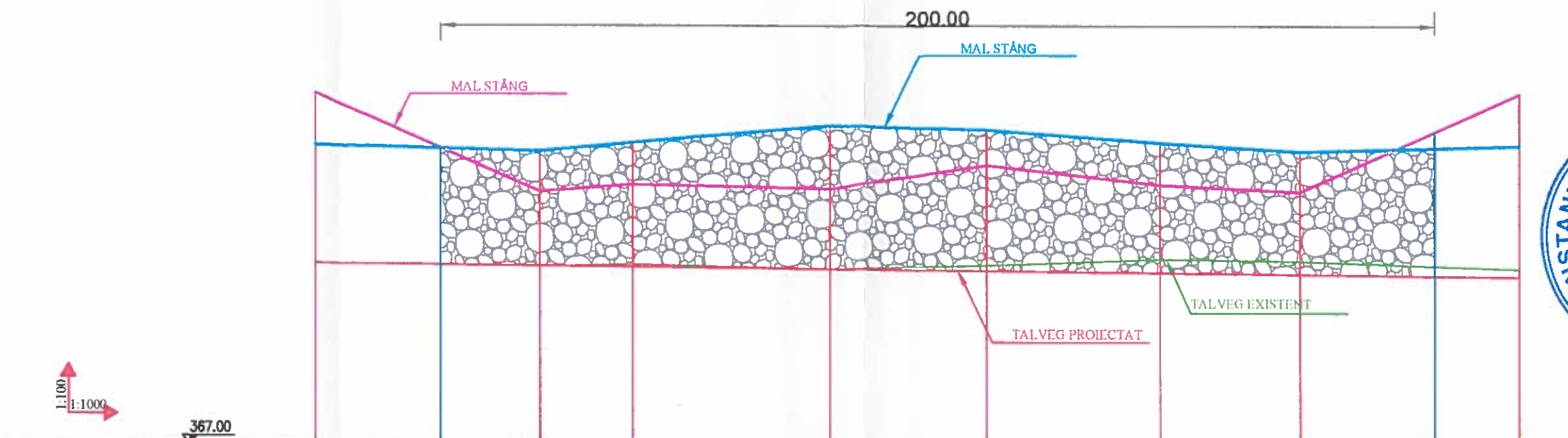




Notă:

- Prin prezentul proiect, albia raului va fi decolmatata si igienizata pe toata lungimea zonei de interventie - se vor indeparta arborii cazuti in albie, arborii afectati de fenomenul de eroziune, molozul si deseurile depozitate/acumulate in albie.
- Prin realizarea consolidării de mal drept prin prismul anrocamente va restabili aproximativ linia malului stang inainte de aparitia fenomenelor erozionale.
- Lucrarile proiectate nu vor obtura sectiunea de scurgere.
- In spatele prismului de anrocamente proiectat pe malul stang acolo unde este cazul se vor realiza umpluturi din materiale locale (In principal cu materiale recuperate din decolmatarea depunerilor aluvionare) in vederea refacerii malurilor.
- Terenurile afectate de executia lucrarilor vor fi aduse la starea initiala la sfarsitul executiei.
- Planul de situatie se va citi impreuna cu Planul de situatie proiectat H-P-02, Profilul longitudinal prin albie H-P-04, Profile transversale prin albie H-P-05... H-P-08 și Secțiune aparare mal din anrocamente H-P-09.

Aparare prism piatra

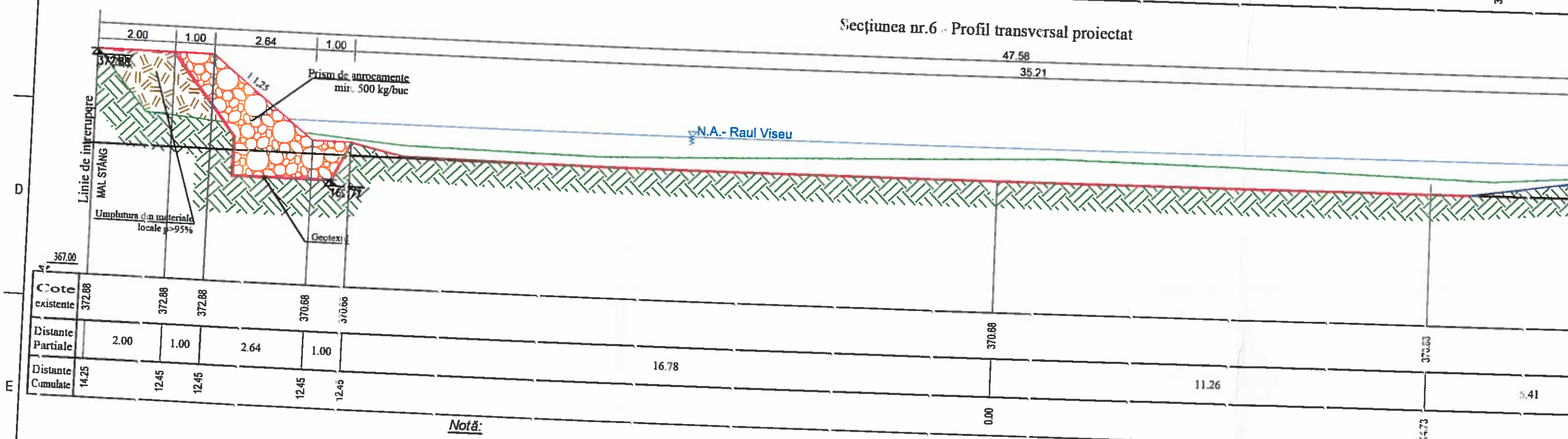
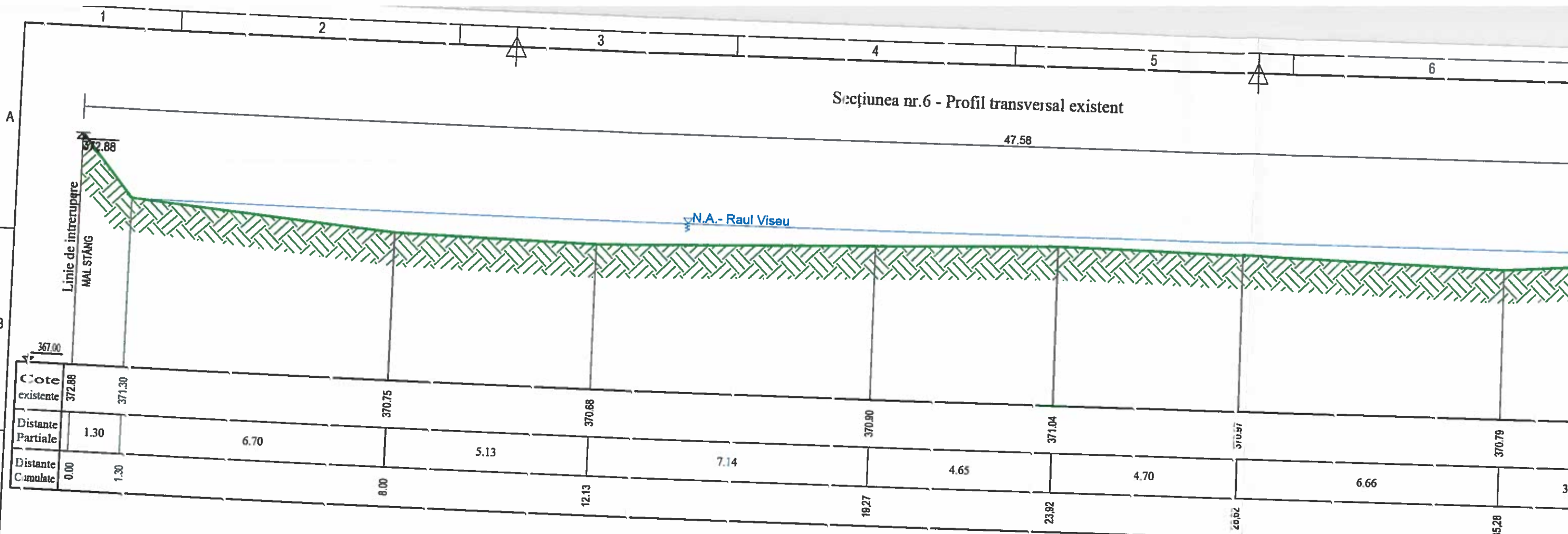


Sectiune	0	1	2	3	4	5	6	7		
COTA MAL DREPT	159.38	159.66	159.32	159.08	159.08	159.08	159.19	159.54		
COTA MAL STANG	159.85	159.67	159.41	160.54	160.54	160.54	159.64	159.39		
COTE TALVEG PROIECTAT	370.63	370.58	370.56	370.52	370.49	370.45	370.42	370.37		
COTE TALVEG EXISTENT	370.63	370.57	370.61	370.52	370.59	370.72	370.68	370.53		
DISTANTE PARTIALE		25.15	20.15	18.60	39.50	31.60	35.00	28.15	27.00	17.00
DISTANTE CUMULATE	0,00	25,15	45,30	63,90	103,40	135,00	170,00	198,15	225,15	242,15
PANTA HIDRAULICA (%)					0,11%					

- Notă:**
- Prin prezentul proiect, albia raului va fi decolmatata si igienizata pe toata lungimea zonei de interventie - se vor indeparta arborii cazuti in albie, arborii afectati de fenomenul de eroziune, molozul si deseurile depozitate/acumulate in albie.
 - Prin realizarea consolidarii de mal drept prin prismul anrocamente va restabili aproximativ linia malului stang inainte de aparitia fenomenelor erozionale.
 - Lucrarile proiectate nu vor obtura sectiunea de scurgere.
 - In spatele prismului de anrocamente proiectat pe malul stang acolo unde este cazul se vor realiza umpluturi din materiale locale (In principal cu materiale recuperate din decolmatarea depunerilor aluvionare) in vederea refacerii malurilor.
 - Terenurile afectate de executia lucrarilor vor fi aduse la starea initiala la sfarsitul executiei.
 - Planul de situatie se va citi impreuna cu Planul de situatie proiectat H-P-03, Profile transversale prin albie H-P-05... H-P-08 și Sectiune aparare mal din anrocamente H-P-09.



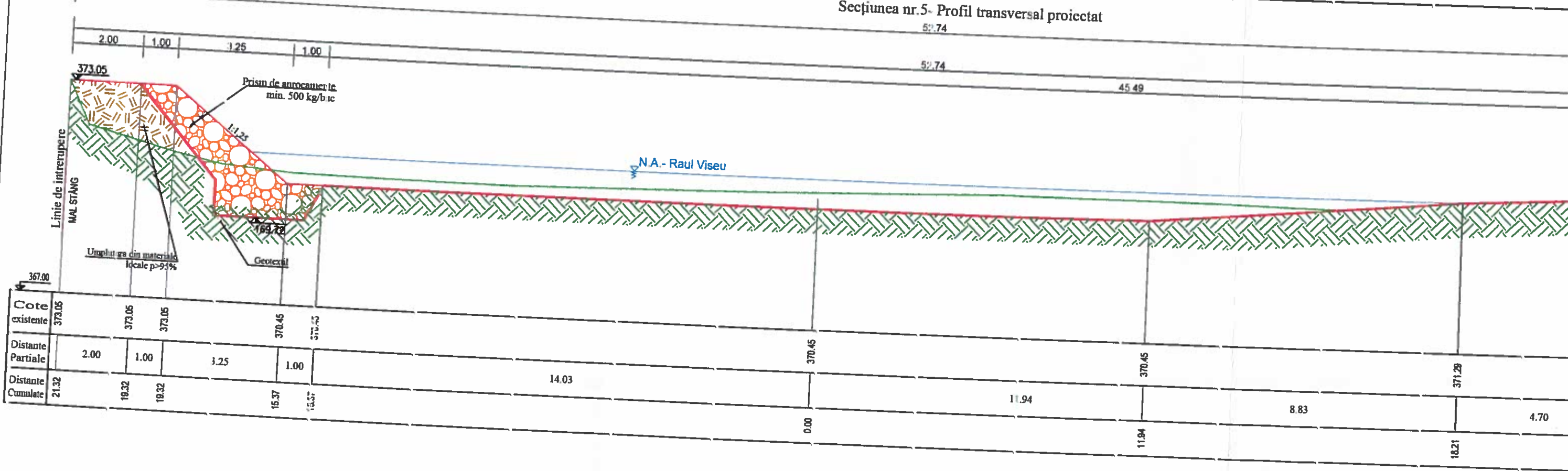
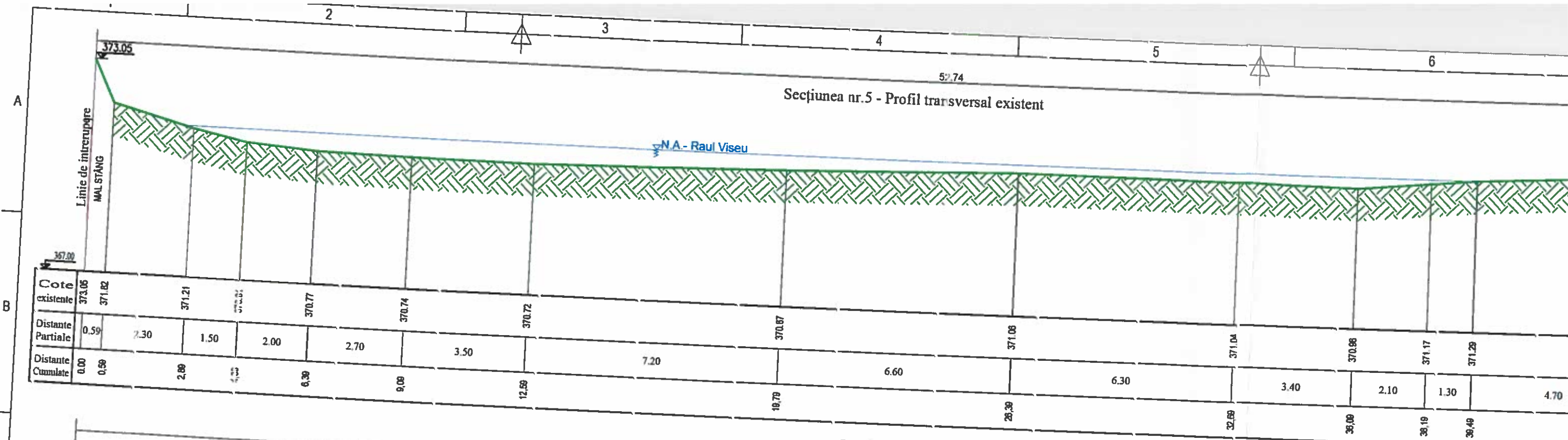
VERIFICATOR/EXPERT	NUME	SEMNATURA	CERINTA	REFERAT / EXPERTIZA NR. / DATA
Proiectant de specialitate: S.C. PREFCON S.R.L. str.SOMES nr. 8,TIMISOARA				Beneficiar : Administrația Naționala Apele Romane, Administrația Bazinală de Apa Someș-Tisa Amplasament: Cursul de apa Vișeu, cod cadastral 1-1.1, pe teritoriul U.A.T. Petrova.
SPECIFICATIE	NUME	SEMNATURA	Scara: 1:100 1:1000	Titlu proiect: „PUNERE IN SIGURANTA DIG RAU VISEU IN ZONA LOCALITATII PETROVA, JUD. MARAMURES”
Sef proiect	dr. ing. Lazarica Marinescu		Date:	Faza PT
Proiectat	dr. ing. Ioana Popescu		2025	Pl.nr. H-P-04
Desenat	dr. ing. Lazarica Marinescu			Titlu plansa: PROFIL LONGITUDINAL PRIN ALBIE



Notă:

- Prin prezentul proiect, albia râului va fi decolmatată și igienizată pe toată lungimea zonei de intervenție - se vor îndepărta arborii cazuți în albie, arborii afectați de fenomenul de eroziune, molozul și deseuri depozitate/acumulate în albie.
- Prin realizarea consolidării de mal drept prin prismul de anrocamente va restabili aproximativ linia malului stâng înainte de apariția fenomenelor erozionale.
- Lucrările proiectate nu vor obtura secțiunea de scurgere.
- În spațiile prismului de anrocamente proiectat pe malul stâng acolo unde este cazul se vor realiza umpluturi din materiale locale (în principal cu materiale recuperate din decolmatarea depunerilor aluvionare) în vederea refacerii malurilor.
- Terenurile afectate de execuția lucrărilor vor fi aduse la starea inițială la sfârșitul execuției.
- Planul de situație se va citi împreună cu Planul de situație proiectat H-P-03, Profilul longitudinal prin albie H-P-04 și Secțiune aparare mal din anrocamente H-P-09.

VERIFICATOR/EXPERT	NUME	SEMNAȚURA	CERINȚE
Proiectant de specialitate:			
S.C. PREFCON S.R.L.			
str.SOMES nr. 8, TIMISOARA			
SPECIFICATIE	NUME	SEMNAȚURA	Scara
Sef proiect	dr. ing. Lazarica Marinescu	[Signature]	1:100
Proiectat	dr. ing. Ioana...	[Signature]	1:100



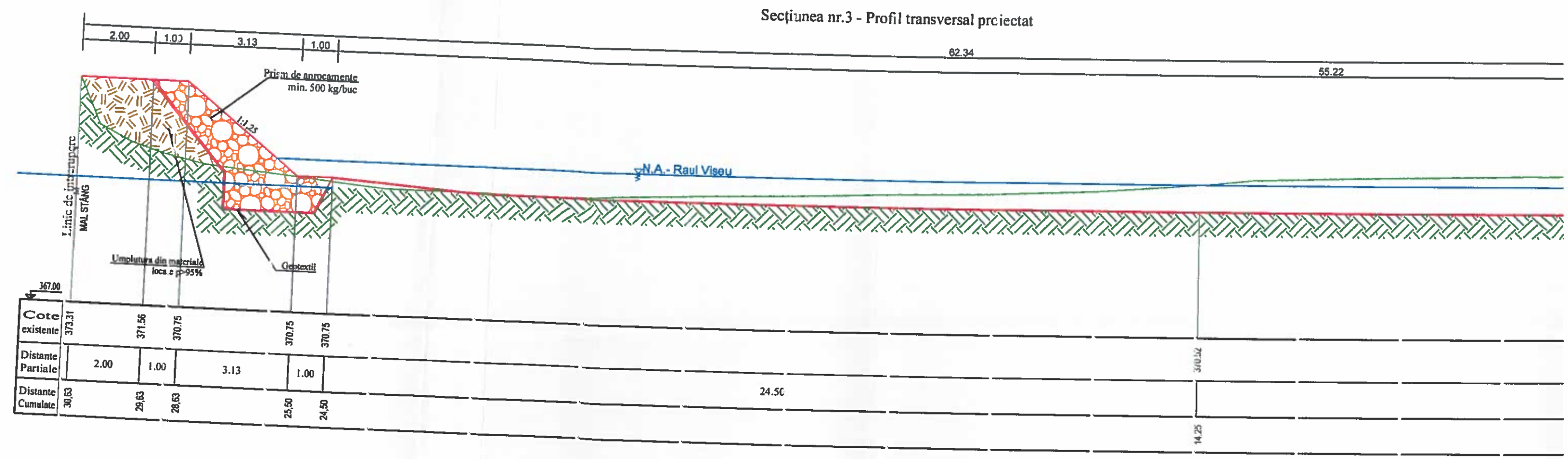
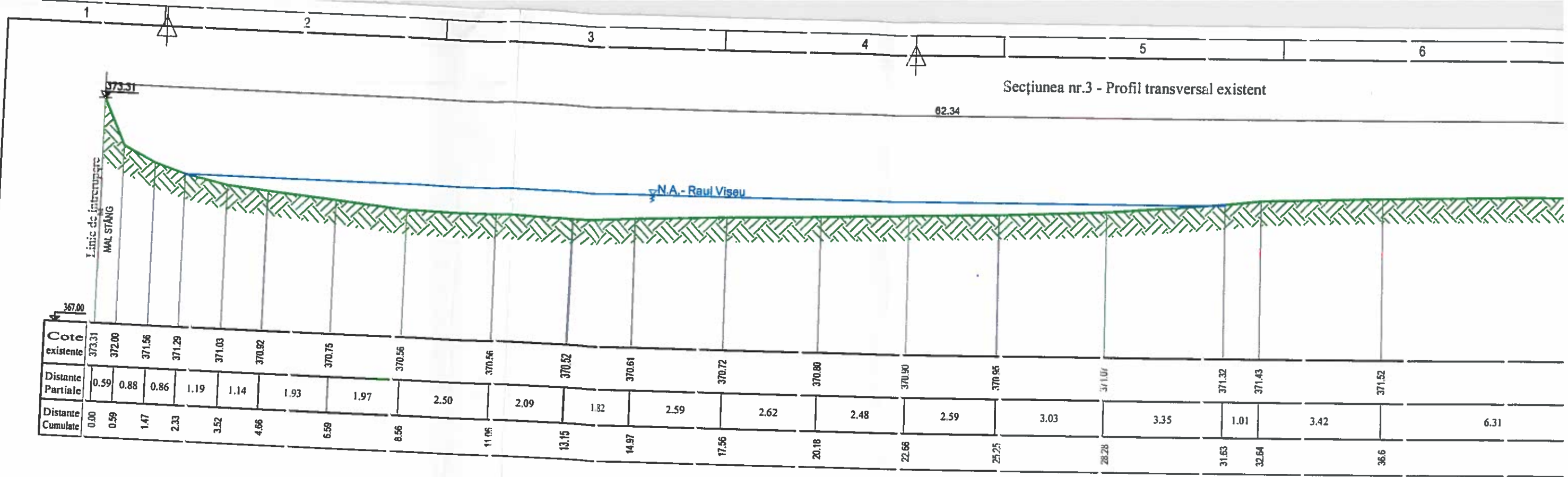
Notă:

- Prin prezentul proiect, albia raului va fi decolmatată și igienizată pe toată lungimea zonei de intervenție - se vor îndepărta arborii cazuți în albie, arborii afectați de fenomenul de eroziune, molozul și deșeurile depozitate/acumulate în albie.
- Prin realizarea consolidării de mal drept prin prismul de anrocamente va restabili aproximativ linia malului stâng înainte de apariția fenomenelor erozionale.
- Lucrările proiectate nu vor obtura secțiunea de scurgere.
- În spatele prismului de anrocamente proiectat pe malul stâng acolo unde este cazul se vor realiza umpluturi din materiale locale (în principal cu materiale recuperate din decolmatarea depunerilor aluvionare) în vederea refacerii malurilor.
- Terenurile atactate de execuția lucrărilor vor fi aduse în starea inițială la sfârșitul execuției.
- Planul de situație se va citi împreună cu Planul de situație proiectat H-P-03, Profilul longitudinal prin albie H-P-04 și Secțiune aparare mal din anrocamente H-P-09.

VERIFICATOR EXPERT	NUME	SEMNAȚURA	CERȚ
-----------------------	------	-----------	------

Proiectant de specialitate:
S.C. PREFCON S.R.L.
str.SOMES nr. 8, TIMISOARA

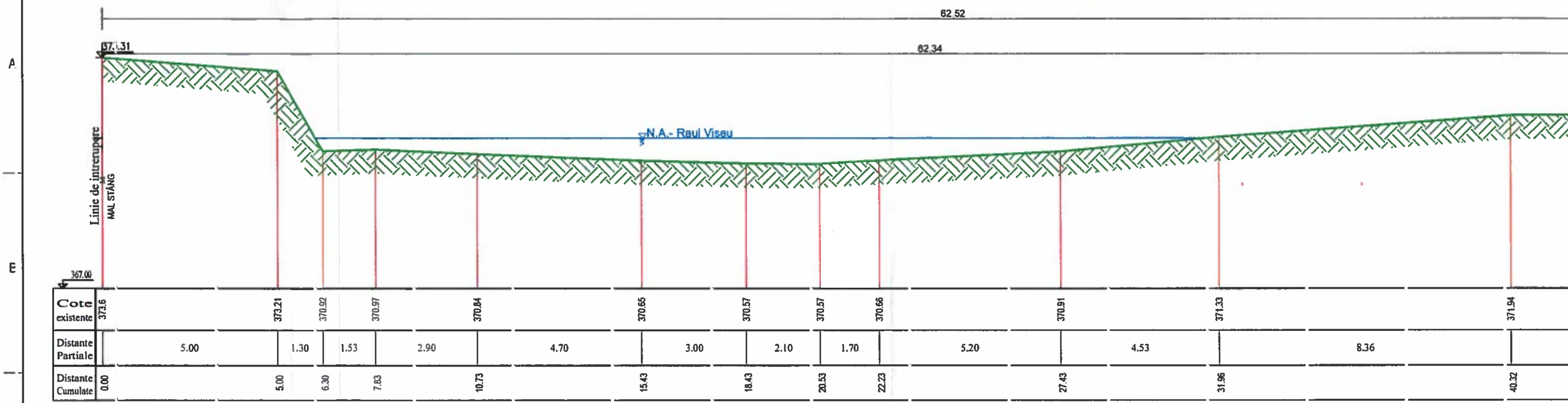
SPECIFICATIE	NUME	SEMNAȚURA	Scara 1:100
Sef proiect	dr. ing. Lazarica Marinescu		1:100
Proiectat	dr. ing. Ioana Popescu		Data



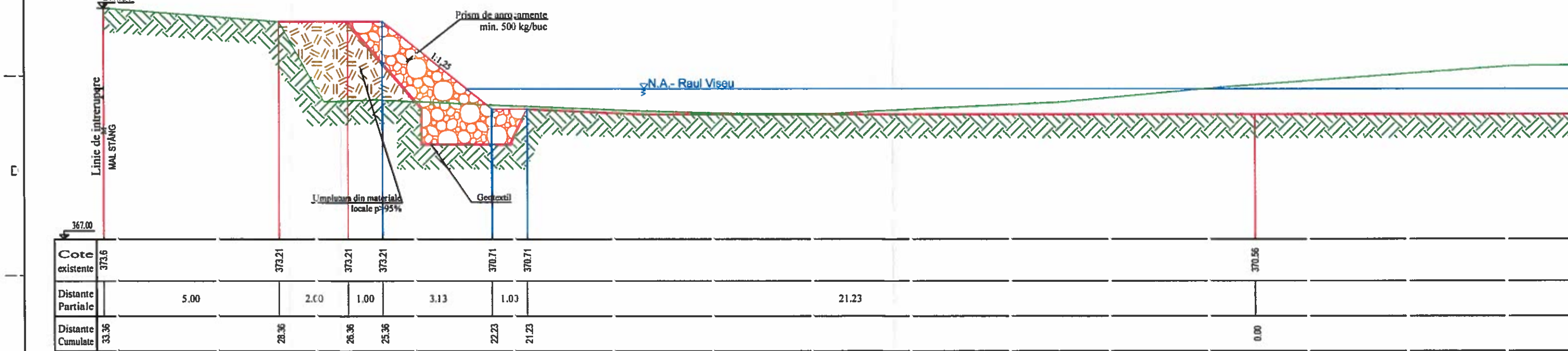
Notă:

- Prin prezentul proiect, albia raului va fi decolmatată și igienizată pe toată lungimea zonei de intervenție - se vor îndepărta arborii cazuți în albie, afectând de fenomenul de eroziune, molozul și deșeurile depozitate/acumulate în albie.
- Prin realizarea consolidării de mal drept prin prismul de anrocamente va restabili aproximativ linia malului stâng înainte de apariția fenomenelor eroziunii.
- Lucrările proiectate nu vor obtura secțiunea de scurgere.
- În spațiul prismului de anrocamente proiectat pe malul stâng acolo unde este cazul se vor realiza umpluturi din materiale locale (în principal cu materiale recuperate din decolmatarea depunerilor aluvionare) în vederea refacerii malurilor.
- Terenurile afectate de execuția lucrărilor vor fi aduse la starea inițială la sfârșitul execuției.
- Planul de situație se va citi împreună cu Planul de situație proiectat H-P-03, Profilul longitudinal prin albie H-P-04 și Secțiune apărare mal din anrocamente H-P-09.

Secțiunea nr.2- Profil transversal existent

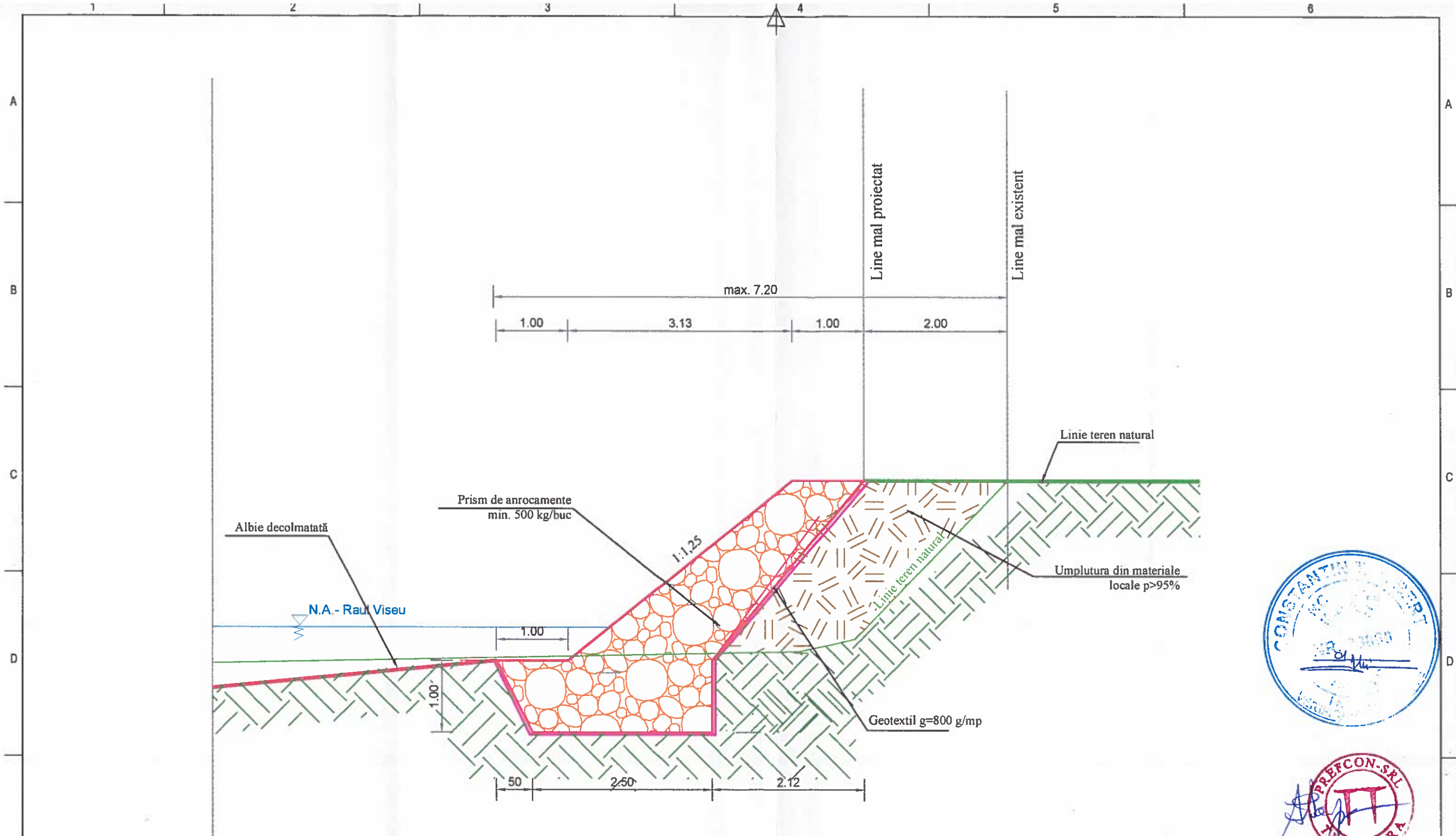


Secțiunea nr.2 - Profil transversal proiectat



Notă:

- Prin prezentul proiect, albia raului va fi decolmatata si igienizata pe toata lungimea zonei de interventie - se vor indeparta arborii cazuti in albie, si afectati de fenomenul de eroziune, molozul si deseurile depozitate/acumulate in albie.
- Prin realizarea consolidarii de mal drept prin prismul anrocamente va restabili aproximativ linia malului stang inainte de aparitia fenomenelor ero.
- Lucrarile proiectate nu vor obtura sectiunea de scurgere.
- In spatiele prismului de anrocamente proiectat pe malul stang acolo unde este cazul se vor realiza umpluturi din materiale locale (in principal cu materiale recuperate din decolmatarea depunerilor aluvionare) in vederea refacerii malului or.
- Terenurile afectate de executia lucrarilor vor fi aduse la starea initiala la sfarsitul executiei
- Planul de situatie se va citi impreuna cu Planul de situatie proiectat H-P-03, Profilul longitudinal prin albie H-P-04 și Secțiune aparare mal din anrocamente H-P-09.



Notă:

- Prin prezentul proiect, albia raului va fi decolmatată și igienizată pe toată lungimea zonei de intervenție - se vor îndepărta arborii căzuți în albie, arborii afectați de fenomenul de eroziune, molozul și deseurile depozitate/acumulate în albie.
- Prin realizarea consolidării de mal drept prin prismul anrocamente va restabili aproximativ linia malului stâng înainte de apariția fenomenelor erozionale.
- Lucrările proiectate nu vor obtura secțiunea de scurgere.
- În spatele prismului de anrocamente proiectat pe malul stâng acolo unde este cazul se vor realiza umpluturi din materiale locale (în principal cu materiale recuperate din decolmatarea depunerilor aluvionare) în vederea refacerii malurilor.
- Terenurile afectate de execuția lucrărilor vor fi aduse la starea inițială la sfârșitul execuției.
- Planul de situație se va citi împreună cu Planul de situație proiectat H-P-03, Profilul longitudinal prin albie H-P-04 și Profile transversale prin albie H-P-05.... H-P-08.

VERIFICATOR/EXPERT	NUME	SEMNAȚURA	CERINȚA	REFERAT / EXPERTIZA NR. / DATA
Proiectant de specialitate: S.C. PREFCON S.R.L. str.SOMES nr. 8, TIMISOARA				Beneficiar : Administrația Națională Apele Române, Administrația Bazinală de Apa Someș-Tisa Amplasament: Cursul de apă Vișeu, cod cadastral 1-1.1, pe teritoriul U.A.T. Petrova.
SPECIFICATIE	NUME	SEMNAȚURA	Scara:	Titlu proiect: „PUNERE ÎN SIGURANȚA DIG RAU VISEU ÎN ZONA LOCALITĂȚII PETROVA, JUD. MARAMUREȘ”
Sef proiect	dr. ing. Lazarica Marinescu	[Signature]	1:50	Faza PT
Proiectat	dr. ing. Ioana Popescu	[Signature]	Data:	Titlu plansa:
Desenat	dr. ing. Lazarica Marinescu	[Signature]	2025	SECTIUNE TIP APRARE MAL DIN ANROCAMENTE
				Pr. nr. 7/2025 Pl.nr. H-P-09